



**RELATORIO DADOS GERAIS DO SISTEMA DE INFORMAÇÃO SOBRE
MORTALIDADE – 2022* (Até novembro 2022)**

Teresina (PI), janeiro de 2023



SUMÁRIO

Apresentação	3
Tabelas 1 - Número de Óbitos por Causa Capítulo CID 10, segundo sexo. Residentes Piauí, 2022*	4
Tabela 2 - Número de Óbitos por Causa Capítulo CID 10, segundo faixa etária. Residentes Piauí, 2022*	5
Tabela 3 - Número de Óbitos por Suicídio (CID 3d X60 ao X84). Residentes Piauí, 2022*	6
Tabela 4 - Número de Óbitos por Região de Saúde, segundo sexo. Residentes Piauí, 2022*	7
Tabela 5 - Número de Óbitos Maternos Totais (Capítulo XV - CID 10), segundo Município de Residência. Piauí, 2022*	8
Tabela 6 - Número de Óbitos Infantis por Componentes, segundo Município de Residência. Piauí, 2022*	9
Tabela 7 - Número de Óbitos por Acidente de Trânsito, segundo sexo. Residentes Piauí, 2022*	15
Tabela 8 - Número de Óbitos por Homicídios, segundo sexo. Residentes Piauí, 2022*	15
Tabela 9 - Número de Óbitos por Doenças Infecciosas e Parasitárias, segundo Sexo. Residentes, Piauí, 2022	16
Tabela 10 - Número de Óbitos por município de Residência, segundo faixa etária. Piauí, 2022	19



Apresentação

O Sistema de informações sobre Mortalidade (SIM), foi desenvolvido pelo Ministério da saúde em 1975, e representa um importante instrumento para coletar dados sobre mortalidade no país. Possui variáveis que, a partir da causa de morte, possibilitam a construção de indicadores e a elaboração de análises epidemiológicas que contribuem para a efetividade da gestão em saúde (SVS/DANTPS, 2022).

O SIM foi informatizado em 1979. Doze anos depois, com a implantação do SUS e sob a premissa da descentralização teve a coleta de dados repassada à atribuição dos Estados e Municípios, através das suas respectivas Secretarias de Saúde. Com a finalidade de reunir dados quantitativos e qualitativos sobre óbitos ocorridos no Brasil, o SIM é considerado uma importante ferramenta de gestão na área da saúde que subsidiam a tomada de decisão em diversas áreas da assistência à saúde. No nível federal, sua gestão está afeta à Secretaria de Vigilância à Saúde (SVS).

O Sistema de informações sobre mortalidade dispõe de um ambiente de compartilhamento de informações on-line com diversas utilidades e aplicações. O acesso a este ambiente é restrito a pessoas cadastradas, para garantir a confidencialidade dos dados pessoais dos envolvidos nos registros.

O documento básico e essencial à coleta de dados da mortalidade no Brasil é a DECLARAÇÃO DE ÓBITO (DO) que, conseqüentemente, alimenta o SIM.

A responsabilidade na emissão da DO é do médico, conforme prevê o artigo 115 do Código de Ética Médica, Artigo 1º da Resolução nº 1779/2005 do Conselho Federal de Medicina e a Portaria SVS nº 116/2009. A DECLARAÇÃO DE ÓBITO (DO) deve ser enviada aos Cartórios de Registro Civil para liberação do sepultamento, bem como para a tomada de todas as medidas legais em relação à morte.

A Declaração de Óbito (DO) é impressa e preenchida em três vias pré-numeradas sequencialmente. Sua emissão e distribuição para os estados são de competência exclusiva do Ministério da Saúde. Este formulário é distribuído pelas Secretarias Estaduais de Saúde. Às Secretarias Municipais de Saúde cabe o controle na distribuição das DO entre os estabelecimentos de saúde, Institutos de Medicina Legal, Serviços de Verificação de Óbitos, Cartórios do Registro Civil, profissionais médicos e outras instituições que dela façam uso legal e permitido. Compete às Secretarias de Saúde (Estado e Municípios) o recolhimento das primeiras vias da Declaração de Óbito, junto aos Estabelecimentos de Saúde e aos cartórios (SVS/DANTPS, 2022).

A coleta de dados, fluxo e periodicidade de envio das informações acerca dos óbitos, e também dos nascidos vivos, para os Sistemas de Informações geridos pela Secretaria de Vigilância à Saúde está regulamentado a Portaria SVS nº 116/2009, de 11/02/2009.

As Declarações de Óbito são preenchidas pelas unidades notificantes do óbito (habitualmente no local de ocorrência do óbito) e recolhidas, regularmente, pelas Secretarias Municipais de Saúde. Nas Secretarias Municipais de Saúde (SMS), esses formulários são codificados, digitados, processados, criticados e consolidados no SIM local. Em seguida, os dados informados pelos municípios sobre mortalidade no nível local são transferidos à base de dados do nível estadual que os agrega e envia-os ao nível federal. Tais transferências são realizadas via WEB (internet) e ocorrem, simultaneamente, nos três níveis de gestão. No nível federal, a SVS -



gestora do SIM - conta, na sua estrutura funcional, com a Coordenação-Geral de Informações e Análises Epidemiológicas (CGIAE).

A seguir são apresentados os dados gerais de mortalidade da população residente no Piauí em 2022. Os dados foram gerados até Novembro de 2022, na base estadual com extensão DBF, tabulados no Tabwin versão 32, exportados para o Excel 2010, e apresentados em tabelas.

Em 2022 ocorreram 21.567 óbitos. As principais causas de morte foram por doenças do aparelho circulatório (6.579), neoplasias (2.659), causas externas de morbidade e mortalidade (2.229) e doenças infecciosas e parasitárias (1.544). Ocorreram 314 suicídios, sendo 262 em homens. O maior volume de óbitos ocorreu na Região de Saúde do Entre Rios (8.098). Também foram registrados 37 óbitos maternos, 585 infantis e destes foram 261 entre os neonatos precoce. 723 óbitos por acidente de trânsito e destes, 504 foram uso de motocicleta. Também ocorreram 660 homicídios, dos quais 444 foram por arma de fogo não especificada. Dos 1.544 óbitos por doenças infecciosas, 642 foram por Covid-19.,

Tabela 1 - Número de Óbitos por Causa Capítulo CID 10, segundo sexo. Residentes Piauí, 2022*

Causa (Cap CID10)	Masculino	Feminino	Ignorado	Total
I. Algumas doenças infecciosas e parasitárias	845	698	1	1.544
II. Neoplasias (tumores)	1.368	1.291	0	2.659
III. Doenças sangue órgãos hemat e transt imunitár	62	65	0	127
IV. Doenças endócrinas nutricionais e metabólicas	714	805	2	1.521
V. Transtornos mentais e comportamentais	201	67	0	268
VI. Doenças do sistema nervoso	320	342	0	662
VII. Doenças do olho e anexos	1	1	0	2
VIII. Doenças do ouvido e da apófise mastóide	0	1	0	1
IX. Doenças do aparelho circulatório	3.469	3.110	0	6.579
X. Doenças do aparelho respiratório	1.226	1.212	0	2.438
XI. Doenças do aparelho digestivo	698	427	0	1.125
XII. Doenças da pele e do tecido subcutâneo	79	94	0	173
XIII. Doenças sist osteomuscular e tec conjuntivo	24	40	0	64
XIV. Doenças do aparelho geniturinário	318	218	0	536
XV. Gravidez parto e puerpério	0	37	0	37
XVI. Algumas afec originadas no período perinatal	197	143	2	342
XVII. Malf cong deformid e anomalias cromossômicas	74	83	5	162
XVIII. Sint sinais e achad anorm ex clín e laborat	623	471	2	1.096
XIX. Lesões enven e alg out conseq causas externas	1	1	0	2
XX. Causas externas de morbidade e mortalidade	1.838	386	5	2.229
Total	12.058	9.492	17	21.567

Fonte: SESAPI/Coord. Análise/SIM

(*) Arquivo gerado em 26/12/2022. Dados até Novembro/2022

Número de Óbitos por Causa Capítulo CID 10, segundo sexo. Residentes Piauí, 2022*



Tabela 2 - Número de Óbitos por Causa Capítulo CID 10, segundo faixa etária. Residentes Piauí, 2022*

Causa (Cap CID10)	< 01a	01-04a	05-09a	10-14a	15-19a	20-29a	30-39a	40-49a	50-59a	60-69a	70-79a	80 e+	Ign	Total
I. Algumas doenças infecciosas e parasitárias	38	16	6	8	10	45	92	111	149	240	312	517	0	1.544
II. Neoplasias (tumores)	2	12	4	6	14	33	79	231	442	613	701	520	2	2.659
III. Doenças sangue órgãos hemat e transt imunitár	2	6	3	1	5	9	14	16	8	16	19	28	0	127
IV. Doenças endócrinas nutricionais e metabólicas	7	4	2	3	3	8	34	68	169	290	387	546	0	1.521
V. Transtornos mentais e comportamentais	0	1	0	0	1	12	33	45	55	42	38	39	2	268
VI. Doenças do sistema nervoso	8	11	5	11	14	24	30	31	43	54	120	311	0	662
VII. Doenças do olho e anexos	0	0	0	0	0	0	0	1	0	0	1	0	0	2
VIII. Doenças do ouvido e da apófise mastóide	0	0	0	0	0	0	1	0	0	0	0	0	0	1
IX. Doenças do aparelho circulatório	7	3	3	5	12	47	130	332	584	1.014	1.519	2.923	0	6.579
X. Doenças do aparelho respiratório	26	16	7	5	10	40	38	66	148	272	539	1.271	0	2.438
XI. Doenças do aparelho digestivo	12	1	1	6	4	28	72	124	176	191	244	266	0	1.125
XII. Doenças da pele e do tecido subcutâneo	1	1	2	0	0	3	4	6	10	26	43	77	0	173
XIII. Doenças sist osteomuscular e tec conjuntivo	0	0	0	2	1	5	4	7	8	4	8	25	0	64
XIV. Doenças do aparelho geniturinário	1	1	1	3	3	6	12	33	47	88	137	204	0	536
XV. Gravidez parto e puerpério	0	0	0	0	2	17	15	3	0	0	0	0	0	37
XVI. Algumas afec originadas no período perinatal	333	0	0	0	1	0	0	0	0	0	2	0	6	342
XVII. Malf cong deformid e anomalias cromossômicas	117	13	5	0	3	2	6	3	4	2	3	4	0	162
XVIII. Sint sinais e achad anorm ex clín e laborat	21	3	1	6	7	27	60	83	110	126	179	467	6	1.096
XIX. Lesões enven e alg out conseq causas externas	0	0	0	0	0	0	0	0	0	0	1	1	0	2
XX. Causas externas de morbidade e mortalidade	10	17	13	22	140	517	449	334	236	156	142	175	18	2.229
Total	585	105	53	78	230	823	1.073	1.494	2.189	3.134	4.395	7.374	34	21.567

Fonte: SESAPI/Coordenação de Análise/SINASC

(*) Arquivo gerado em 29.12.2022

Dados até novembro de 2022



Tabela 3 - Número de Óbitos por Suicídio (CID 3d X60 ao X84). Residentes Piauí, 2022*

Causa CID10 3D - X60 ao X84	Masculino	Feminino	Total
X62 Auto-intox intenc narcot psicodislept NCOP	1	0	1
X64 Auto-int intenc out drog med subst biolog NE	3	4	7
X65 Auto-intox voluntaria p/alcool	4	0	4
X66 Auto-int int solv org hidrocarb halog vapor	0	1	1
X68 Auto-intox intenc a pesticidas	3	2	5
X69 Auto-int intenc outr prod quim subst noc NE	4	0	4
X70 Lesao autoprov intenc enforc estrang sufoc	209	53	262
X72 Lesao autoprov intenc disp arma fogo de mao	3	0	3
X73 Les autoprov int disp arm fog maior calibre	1	0	1
X74 Lesao autoprov intenc disp outr arma fogo e NE	10	1	11
X76 Lesao autoprov intenc fumaca fogo e chamas	1	2	3
X78 Lesao autoprov intenc obj cortante penetr	5	0	5
X79 Lesao autoprov intenc p/objeto contundente	1	0	1
X80 Lesao autoprov intenc precip lugar elevado	2	1	3
X82 Lesao autoprov intenc impacto veic a motor	1	0	1
X83 Lesao autoprov intenc p/outr meios espec	0	1	1
X84 Lesao autoprov intenc p/meios NE	1	0	1
Total	249	65	314

Fonte: SESAPI/Coordenação de Análise/SINASC

(*) Arquivo gerado em 29.12.2022

Dados até novembro de 2022



Tabela 4 - Número de Óbitos por Região de Saúde, segundo sexo. Residentes Piauí, 2022*

Região de Saúde	Masculino	Feminino	Ignorado	Total
22001 Carnaubais	649	489	0	1.138
22002 Chapada das Mangabeiras	548	431	0	979
22003 Cocais	1.490	1.136	5	2.631
22004 Entre Rios	4.485	3.609	4	8.098
22005 Planície Litorânea	1.040	868	0	1.908
22006 Serra da Capivara	513	347	0	860
22007 Tabuleiros Alto Parnaíba	176	130	0	306
22008 Vale do Canindé	436	332	1	769
22009 Vale do Rio Guaribas	1.501	1.163	0	2.664
22010 Vale do Sambito	453	379	0	832
22011 Vale Rio Piauí/Itaueiras	780	635	3	1.418
22000 Ignorado - PI	21	5	4	30
Total	12.092	9.524	17	21.633

Fonte: SESAPI/Coordenação de Análise/SINASC

(*) Arquivo gerado em 29.12.2022

Dados até novembro de 2022



Tabela 5 - Número de Óbitos Maternos Totais (Capítulo XV - CID 10), segundo Municípios de Residência. Piauí, 2022*

Municípios de Residência	15-19a	20-29a	30-39a	40-49a	Total
220040 Altos	0	0	1	0	1
220140 Barro Duro	0	0	1	0	1
220170 Bertolínia	0	0	0	1	1
220190 Bom Jesus	0	1	0	0	1
220205 Cabeceiras do Piauí	0	1	0	0	1
220220 Campo Maior	0	0	1	0	1
220273 Coivaras	0	0	1	0	1
220290 Corrente	0	0	1	0	1
220320 Curimatá	1	0	0	0	1
220340 Dom Expedito Lopes	0	0	1	0	1
220390 Floriano	0	0	1	0	1
220520 Jaicós	0	1	0	0	1
220550 José de Freitas	0	1	1	0	2
220620 Miguel Alves	0	0	1	0	1
220670 Nazaré do Piauí	0	1	0	0	1
220760 Parnaguá	0	1	0	0	1
220770 Parnaíba	0	0	1	0	1
220780 Paulistana	0	2	0	0	2
220785 Pavussu	0	1	0	0	1
220800 Picos	0	0	1	0	1
220820 Pio IX	0	0	1	0	1
220900 Rio Grande do Piauí	0	0	1	0	1
220920 Santa Filomena	0	1	0	0	1
220970 São Francisco do Piauí	0	1	0	0	1
221093 Sussuapara	0	1	0	0	1
221100 Teresina	1	5	1	1	8
221130 Valença do Piauí	0	0	1	0	1
221135 Várzea Branca	0	0	0	1	1
Total	2	17	15	3	37

Fonte: SESAPI/Coordenação de Análise/SINASC

(*) Arquivo gerado em 29.12.2022

Dados até novembro de 2022



Tabela 6 - Número de Óbitos Infantis por Componentes, segundo Município de Residência. Piauí, 2022*

Município Residência	Neonatal Precoce	Neonatal Tardio	Pós-neonatal	Total
220005 Acauã	1	0	0	1
220010 Agricolândia	0	2	0	2
220020 Água Branca	1	1	3	5
220025 Alagoinha do Piauí	1	0	0	1
220027 Alegrete do Piauí	0	0	0	0
220030 Alto Longá	0	1	0	1
220040 Altos	2	1	4	7
220045 Alvorada do Gurguéia	1	0	0	1
220050 Amarante	1	1	5	7
220060 Angical do Piauí	1	0	0	1
220070 Anísio de Abreu	0	0	1	1
220080 Antônio Almeida	0	0	0	0
220090 Aroazes	0	0	0	0
220095 Aroeiras do Itaim	0	0	0	0
220100 Arraial	0	1	0	1
220105 Assunção do Piauí	2	0	0	2
220110 Avelino Lopes	0	0	1	1
220115 Baixa Grande do Ribeiro	3	0	0	3
220117 Barra D'Alcântara	2	0	2	4
220120 Barras	3	1	2	6
220130 Barreiras do Piauí	0	0	0	0
220140 Barro Duro	0	0	0	0
220150 Batalha	5	0	3	8
220155 Bela Vista do Piauí	0	0	0	0
220157 Belém do Piauí	1	0	0	1
220160 Beneditinos	0	0	0	0
220170 Bertolândia	0	0	0	0
220173 Betânia do Piauí	2	1	1	4
220177 Boa Hora	2	0	1	3
220180 Bocaina	0	0	0	0
220190 Bom Jesus	3	1	2	6
220191 Bom Princípio do Piauí	0	1	0	1
220192 Bonfim do Piauí	0	0	0	0
220194 Boqueirão do Piauí	0	0	0	0
220196 Brasileira	0	0	0	0
220198 Brejo do Piauí	0	0	0	0
220200 Buriti dos Lopes	0	0	1	1
220202 Buriti dos Montes	1	0	0	1
220205 Cabeceiras do Piauí	2	0	1	3
220207 Cajazeiras do Piauí	0	0	0	0
220208 Cajueiro da Praia	0	0	1	1



Tabela 6 - Número de Óbitos Infantis por Componentes, segundo Município de Residência. Piauí, 2022*

Município Residência	Neonatal Precoce	Neonatal Tardio	Pós-neonatal	Total
220209 Caldeirão Grande do Piauí	1	0	0	1
220210 Campinas do Piauí	0	0	0	0
220211 Campo Alegre do Fidalgo	1	1	0	2
220213 Campo Grande do Piauí	0	0	1	1
220217 Campo Largo do Piauí	0	0	2	2
220220 Campo Maior	2	0	2	4
220225 Canavieira	0	0	1	1
220230 Canto do Buriti	1	1	2	4
220240 Capitão de Campos	0	0	1	1
220245 Capitão Gervásio Oliveira	0	0	0	0
220250 Caracol	1	0	0	1
220253 Caraúbas do Piauí	0	0	0	0
220255 Caridade do Piauí	1	1	0	2
220260 Castelo do Piauí	3	1	1	5
220265 Caxingó	1	0	1	2
220270 Cocal	1	2	2	5
220271 Cocal de Telha	0	0	1	1
220272 Cocal dos Alves	0	0	0	0
220273 Coivaras	1	0	0	1
220275 Colônia do Gurguéia	1	0	0	1
220277 Colônia do Piauí	0	0	0	0
220280 Conceição do Canindé	0	0	0	0
220285 Coronel José Dias	1	0	0	1
220290 Corrente	3	1	1	5
220300 Cristalândia do Piauí	0	0	2	2
220310 Cristino Castro	0	1	0	1
220320 Curimatá	2	1	1	4
220323 Currais	0	0	0	0
220327 Curral Novo do Piauí	1	0	0	1
220325 Curralinhos	1	0	0	1
220330 Demerval Lobão	0	0	1	1
220335 Dirceu Arcoverde	1	0	0	1
220340 Dom Expedito Lopes	1	0	0	1
220345 Dom Inocêncio	0	0	0	0
220342 Domingos Mourão	0	0	1	1
220350 Elesbão Veloso	2	1	3	6
220360 Eliseu Martins	0	0	0	0
220370 Esperantina	4	1	0	5
220375 Fartura do Piauí	0	0	0	0
220380 Flores do Piauí	0	0	0	0
220385 Floresta do Piauí	0	0	1	1
220390 Floriano	4	3	4	11



Tabela 6 - Número de Óbitos Infantis por Componentes, segundo Município de Residência. Piauí, 2022*

Município Residência	Neonatal Precoce	Neonatal Tardio	Pós-neonatal	Total
220400 Francinópolis	0	0	0	0
220410 Francisco Ayres	0	0	0	0
220415 Francisco Macedo	0	0	0	0
220420 Francisco Santos	1	0	1	2
220430 Fronteiras	0	0	1	1
220435 Geminiano	0	1	1	2
220440 Gilbués	0	1	0	1
220450 Guadalupe	1	0	2	3
220455 Guaribas	1	0	0	1
220460 Hugo Napoleão	1	0	0	1
220465 Ilha Grande	1	1	0	2
220470 Inhuma	1	1	2	4
220480 Ipiranga do Piauí	1	0	1	2
220490 Isaías Coelho	0	0	1	1
220500 Itainópolis	0	0	0	0
220510 Itauera	2	0	1	3
220515 Jacobina do Piauí	0	0	0	0
220520 Jaicós	4	0	1	5
220525 Jardim do Mulato	0	0	0	0
220527 Jatobá do Piauí	0	0	1	1
220530 Jerumenha	0	0	1	1
220535 João Costa	0	0	0	0
220540 Joaquim Pires	2	0	0	2
220545 Joca Marques	0	0	1	1
220550 José de Freitas	8	1	7	16
220551 Juazeiro do Piauí	0	1	0	1
220552 Júlio Borges	2	0	0	2
220553 Jurema	0	0	2	2
220555 Lagoa Alegre	0	0	1	1
220557 Lagoa de São Francisco	0	0	0	0
220556 Lagoa do Barro do Piauí	0	0	0	0
220558 Lagoa do Piauí	0	0	0	0
220559 Lagoa do Sítio	0	1	1	2
220554 Lagoinha do Piauí	0	0	0	0
220560 Landri Sales	1	0	0	1
220570 Luís Correia	2	1	3	6
220580 Luzilândia	1	0	2	3
220585 Madeiro	0	0	0	0
220590 Manoel Emídio	0	0	0	0
220595 Marcolândia	1	0	2	3
220600 Marcos Parente	0	0	0	0
220605 Massapê do Piauí	0	0	0	0



Tabela 6 - Número de Óbitos Infantis por Componentes, segundo Município de Residência. Piauí, 2022*

Município Residência	Neonatal Precoce	Neonatal Tardio	Pós-neonatal	Total
220610 Matias Olímpio	0	1	1	2
220620 Miguel Alves	4	0	4	8
220630 Miguel Leão	0	0	0	0
220635 Milton Brandão	2	0	0	2
220640 Monsenhor Gil	0	0	0	0
220650 Monsenhor Hipólito	1	0	0	1
220660 Monte Alegre do Piauí	0	0	0	0
220665 Morro Cabeça no Tempo	1	0	0	1
220667 Morro do Chapéu do Piauí	0	0	0	0
220669 Murici dos Portelas	0	0	0	0
220670 Nazaré do Piauí	1	0	0	1
220672 Nazaria	0	0	0	0
220675 Nossa Senhora de Nazaré	0	0	0	0
220680 Nossa Senhora dos Remédios	0	0	2	2
220795 Nova Santa Rita	0	0	1	1
220690 Novo Oriente do Piauí	1	0	0	1
220695 Novo Santo Antônio	0	1	1	2
220700 Oeiras	4	0	2	6
220710 Olho D'Água do Piauí	0	0	0	0
220720 Padre Marcos	0	0	2	2
220730 Paes Landim	0	0	0	0
220735 Pajeú do Piauí	0	0	0	0
220740 Palmeira do Piauí	1	0	1	2
220750 Palmeirais	1	1	0	2
220755 Paquetá	0	0	0	0
220760 Parnaguá	0	0	0	0
220770 Parnaíba	21	3	10	34
220775 Passagem Franca do Piauí	0	0	1	1
220777 Patos do Piauí	0	0	0	0
220779 Pau D'Arco do Piauí	0	0	0	0
220780 Paulistana	2	2	3	7
220785 Pavussu	0	0	0	0
220790 Pedro II	2	0	6	8
220793 Pedro Laurentino	1	0	0	1
220800 Picos	7	2	1	10
220810 Pimenteiras	1	1	2	4
220820 Pio IX	2	1	2	5
220830 Piracuruca	2	1	1	4
220840 Piripiri	4	3	3	10
220850 Porto	0	1	1	2
220855 Porto Alegre do Piauí	2	0	0	2
220860 Prata do Piauí	0	0	0	0



Tabela 6 - Número de Óbitos Infantis por Componentes, segundo Município de Residência. Piauí, 2022*

Município Residência	Neonatal Precoce	Neonatal Tardio	Pós-neonatal	Total
220865 Queimada Nova	0	1	0	1
220870 Redenção do Gurguéia	2	0	0	2
220880 Regeneração	0	0	0	0
220885 Riacho Frio	0	0	0	0
220887 Ribeira do Piauí	0	0	0	0
220890 Ribeiro Gonçalves	0	0	1	1
220900 Rio Grande do Piauí	3	0	1	4
220910 Santa Cruz do Piauí	0	0	1	1
220915 Santa Cruz dos Milagres	0	0	0	0
220920 Santa Filomena	0	0	0	0
220930 Santa Luz	0	0	1	1
220937 Santa Rosa do Piauí	0	1	0	1
220935 Santana do Piauí	0	0	1	1
220940 Santo Antônio de Lisboa	1	0	0	1
220945 Santo Antônio dos Milagres	0	0	1	1
220950 Santo Inácio do Piauí	1	0	0	1
220955 São Braz do Piauí	0	0	0	0
220960 São Félix do Piauí	0	0	1	1
220965 São Francisco de Assis do Piauí	0	0	2	2
220970 São Francisco do Piauí	0	1	0	1
220975 São Gonçalo do Gurguéia	1	0	2	3
220980 São Gonçalo do Piauí	0	0	1	1
220985 São João da Canabrava	0	0	0	0
220987 São João da Fronteira	0	0	0	0
220990 São João da Serra	0	0	0	0
220995 São João da Varjota	0	0	0	0
220997 São João do Arraial	2	0	1	3
221000 São João do Piauí	4	1	1	6
221005 São José do Divino	0	0	0	0
221010 São José do Peixe	0	0	0	0
221020 São José do Piauí	2	0	1	3
221030 São Julião	0	0	0	0
221035 São Lourenço do Piauí	2	0	0	2
221037 São Luis do Piauí	2	0	0	2
221038 São Miguel da Baixa Grande	0	0	0	0
221039 São Miguel do Fidalgo	0	0	0	0
221040 São Miguel do Tapuio	1	0	1	2
221050 São Pedro do Piauí	1	0	0	1
221060 São Raimundo Nonato	3	0	3	6
221062 Sebastião Barros	0	0	0	0
221063 Sebastião Leal	0	0	0	0



Tabela 6 - Número de Óbitos Infantis por Componentes, segundo Município de Residência. Piauí, 2022*

Município Residência	Neonatal Precoce	Neonatal Tardio	Pós- neonatal	Total
221065 Sigefredo Pacheco	0	0	1	1
221070 Simões	2	2	0	4
221080 Simplício Mendes	0	0	0	0
221090 Socorro do Piauí	1	0	0	1
221093 Sussuapara	1	0	0	1
221095 Tamboril do Piauí	0	0	0	0
221097 Tanque do Piauí	0	0	1	1
221100 Teresina	61	40	62	163
221110 União	10	1	4	15
221120 Uruçuí	1	3	1	5
221130 Valença do Piauí	2	1	1	4
221135 Várzea Branca	0	2	0	2
221140 Várzea Grande	0	0	0	0
221150 Vera Mendes	0	0	0	0
221160 Vila Nova do Piauí	0	0	0	0
221170 Wall Ferraz	0	0	0	0
Total	261	103	221	585

Fonte: SESAPI/Coordenação de Análise/SINASC

(*) Arquivo gerado em 29.12.2022

Dados até novembro de 2022



Tabela 7 - Número de Óbitos por Acidente de Trânsito, segundo sexo. Residentes Piauí, 2022*

Acidente de Trânsito - Grupo	Masculino	Feminino	Ignorado	Total
Pedestre traumat acid transporte	49	12	1	62
Ciclista traumat acid transporte	17	5	0	22
Motociclista traumat acid transporte	459	45	0	504
Ocupante triciclo traumat acid transporte	1	0	0	1
Ocupante de automovel traumat acid transporte	41	13	2	56
Ocupante veículo transporte traumat acid transp	1	0	0	1
Ocupante de ônibus traumat acid transp	1	2	0	3
Outros acidentes transporte terrestre	64	10	0	74
AC transporte não especificado	0	0	0	0
Total	633	87	3	723

Fonte: SESAPI/Coordenação de Análise/SINASC

(*) Arquivo gerado em 29.12.2022

Dados até novembro de 2022

Tabela 8 - Número de Óbitos por Homicídios, segundo sexo. Residentes Piauí, 2022*

Causa (CID10 3D) - Homicídios	Masculino	Feminino	Ignorado	Total
X91 Agressão enforc estrangulamento sufocação	4	2	0	6
X93 Agressão disparo de arma de fogo de mão	50	8	0	58
X94 Agressão disparo arma fogo de maior calibre	3	0	0	3
X95 Agressão disparo outra arma de fogo ou NE	414	30	0	444
X97 Agressão p/meio de fumaça fogo e chamas	0	1	0	1
X99 Agressão objeto cortante ou penetrante	78	17	2	97
Y00 Agressão p/meio de um objeto contundente	19	3	0	22
Y04 Agressão p/meio de força corporal	23	0	0	23
Y09 Agressão p/meios NE	6	0	0	6
Total	597	61	2	660

Fonte: SESAPI/Coordenação de Análise/SINASC

(*) Arquivo gerado em 29.12.2022

Dados até novembro de 2022



Tabela 9 - Número de Óbitos por Doenças Infecciosas e Parasitárias, segundo Sexo. Residentes, Piauí, 2022*

CID 10 Capítulo I - Doenças Infecciosas e Parasitárias	Masculino	Feminino	Ignorado	Total
A04 Outr infecc intestinais bacter	9	17	0	26
A08 Infecc intestinais virais outr e as NE	1	1	0	2
A09 Diarreia e gastroenterite orig infecc presum	45	66	0	111
A15 Tuberc respirat c/conf bacteriol e histolog	21	4	0	25
A16 Tuberc vias respirat s/conf bacter histol	25	10	0	35
A17 Tuberc do sist nervoso	3	1	0	4
A18 Tuberc de outr orgaos	2	1	0	3
A19 Tuberc miliar	1	0	0	1
A26 Erisipeloide	0	1	0	1
A30 Hanseníase	7	2	0	9
A31 Infecc dev outr micobacterias	2	0	0	2
A35 Outr tipos de tetano	1	0	0	1
A36 Difteria	1	0	0	1
A38 Escarlatina	0	1	0	1
A40 Septicemia estreptococica	1	4	0	5
A41 Outr septicemias	172	165	0	337
A42 Actinomicose	1	1	0	2
A44 Bartonelose	0	1	0	1
A46 Erisipela	17	19	0	36
A48 Outr doenc bacter NCOP	1	3	0	4
A49 Infecc bacter de local NE	3	4	0	7
A50 Sífilis congen	0	4	0	4
A52 Sífilis tard	2	0	0	2
A83 Encefalite p/virus transm p/mosquitos	0	1	0	1
A86 Encefalite viral NE	1	0	0	1
A90 Dengue	3	3	0	6
A91 Febre hemorragica dev virus do dengue	8	13	0	21
A92 Outr febres virais transm p/mosquitos	7	3	0	10
A99 Febres hemorragicas virais NE	0	1	0	1
B00 Infecc p/virus do herpes	1	1	0	2
B16 Hepatite aguda B	1	0	0	1
B17 Outr hepatites virais agudas	1	0	0	1
B18 Hepatite viral cronica	4	3	0	7
B20 Doenc p/HIV result doenc infecc e parasit	77	23	0	100
B21 Doenc p/HIV result em neopl malig	3	0	0	3
B22 Doenc p/HIV result em outr doenc espec	5	6	0	11
B23 Doenc p/HIV result em outr doenc	1	0	0	1
B24 Doenc p/HIV NE	28	3	0	31
B34 Doenc p/virus de localiz NE	335	306	1	642



Tabela 9 - Número de Óbitos por Doenças Infecciosas e Parasitárias, segundo Sexo. Residentes, Piauí, 2022*

CID 10 Capítulo I - Doenças Infecciosas e Parasitárias	Masculino	Feminino	Ignorado	Total
B37 Candidiase	0	1	0	1
B38 Coccidioidomicose	1	0	0	1
B43 Cromomicose e abscesso feomicotico	1	0	0	1
B44 Aspergilose	0	1	0	1
B45 Criptococose	1	0	0	1
B49 Micose NE	1	0	0	1
B55 Leishmaniose	8	3	0	11
B57 Doenc de Chagas	21	17	0	38
B69 Cisticercose	1	0	0	1
B87 Miiase	1	0	0	1
B90 Sequelas de tuberc	3	3	0	6
B92 Sequelas de hanseniasi	1	0	0	1
B94 Sequelas de outr doenc infecc e parasit e NE	15	3	0	18
B99 Doenc infecc outr e as NE	1	2	0	3
Total	845	698	1	1.544

Fonte: SESAPI/Coordenação de Análise/SINASC

(*) Arquivo gerado em 29.12.2022

Dados até novembro de 2022




Tabela 10 - Número de Óbitos por município de Residência, segundo faixa etária. Piauí, 2022*

Municípios	< 01a	01-04a	05-09a	10-14a	15-19a	20-29a	30-39a	40-49a	50-59a	60-69a	70-79a	80 e+	Ign	Total
220005 Acauã	1	0	0	0	0	1	2	1	5	3	4	11	0	28
220010 Agricolândia	2	1	0	0	0	3	1	3	3	6	11	20	0	50
220020 Água Branca	5	1	0	0	1	2	6	9	12	25	25	43	0	129
220025 Alagoinha do Piauí	1	0	0	0	0	4	2	3	5	5	9	11	0	40
220027 Alegrete do Piauí	0	0	0	0	0	3	0	3	8	4	3	9	0	30
220030 Alto Longá	1	0	0	0	0	2	2	12	10	19	20	31	0	97
220040 Altos	7	1	0	2	6	9	18	23	29	40	53	97	0	285
220045 Alvorada do Gurguéia	1	0	0	0	0	0	3	2	2	2	3	7	0	20
220050 Amarante	7	1	0	0	2	5	3	10	7	13	33	47	0	128
220060 Angical do Piauí	1	0	1	0	0	1	2	0	12	8	9	23	0	57
220070 Anísio de Abreu	1	0	0	0	0	1	6	4	2	13	11	15	0	53
220080 Antônio Almeida	0	0	0	0	0	0	1	2	5	0	3	7	0	18
220090 Aroazes	0	0	0	0	0	0	0	1	3	4	12	17	0	37
220095 Aroeiras do Itaim	0	0	0	0	0	0	0	1	2	1	5	8	0	17
220100 Arraial	1	0	0	1	0	1	0	0	1	2	3	11	0	20
220105 Assunção do Piauí	2	0	0	0	0	3	0	3	3	11	7	12	0	41
220110 Avelino Lopes	1	0	0	0	0	1	6	7	8	7	14	25	0	69
220115 Baixa Grande do Ribeiro	3	1	0	0	2	5	1	9	5	10	4	13	0	53
220117 Barra D'Alcântara	4	0	0	1	0	0	1	1	2	4	5	13	0	31
220120 Barras	6	3	1	0	3	9	15	20	25	35	58	103	0	278
220130 Barreiras do Piauí	0	0	0	0	0	0	1	1	2	1	1	4	0	10
220140 Barro Duro	0	1	0	0	1	1	2	4	6	5	7	14	0	41
220150 Batalha	8	1	0	2	2	11	6	5	25	24	27	43	1	155
220155 Bela Vista do Piauí	0	0	0	0	0	2	2	2	1	3	4	8	0	22
220157 Belém do Piauí	1	0	0	1	1	0	1	1	2	3	1	10	0	21
220160 Beneditinos	0	0	0	0	0	1	2	2	9	7	15	31	0	67




Tabela 10 - Número de Óbitos por município de Residência, segundo faixa etária. Piauí, 2022*

Municípios	< 01a	01-04a	05-09a	10-14a	15-19a	20-29a	30-39a	40-49a	50-59a	60-69a	70-79a	80 e+ Ign	Total	
220170 Bertolínia	0	1	0	0	0	1	3	1	2	12	6	16	0	42
220173 Betânia do Piauí	4	0	0	0	0	3	2	2	7	1	2	12	0	33
220177 Boa Hora	3	0	0	1	0	1	1	4	5	6	10	11	0	42
220180 Bocaina	0	0	0	0	0	1	2	3	2	9	17	15	0	49
220190 Bom Jesus	6	1	0	3	3	12	13	8	13	14	19	27	0	119
220191 Bom Princípio do Piauí	1	1	1	0	1	0	0	2	10	6	14	25	0	61
220192 Bonfim do Piauí	0	0	0	1	0	0	1	2	1	5	6	4	0	20
220194 Boqueirão do Piauí	0	1	0	0	0	2	0	2	5	5	9	10	0	34
220196 Brasileira	0	0	0	0	0	0	0	0	3	8	13	32	0	56
220198 Brejo do Piauí	0	0	0	0	0	1	1	3	0	2	6	13	0	26
220200 Buriti dos Lopes	1	0	0	1	2	4	9	10	15	17	30	33	0	122
220202 Buriti dos Montes	1	0	0	0	0	1	2	2	3	2	4	16	0	31
220205 Cabeceiras do Piauí	3	0	0	0	1	1	2	7	4	12	8	24	1	63
220207 Cajazeiras do Piauí	0	0	0	0	1	0	0	1	3	1	4	12	0	22
220208 Cajueiro da Praia	1	0	0	1	0	5	6	4	6	4	14	17	0	58
220209 Caldeirão Grande do Piauí	1	0	0	0	0	2	1	1	1	5	5	9	0	25
220210 Campinas do Piauí	0	0	0	1	1	1	4	4	3	4	10	14	0	42
220211 Campo Alegre do Fidalgo	2	0	0	0	0	1	3	1	2	2	7	16	0	34
220213 Campo Grande do Piauí	1	0	2	1	0	1	1	4	6	4	7	15	0	42
220217 Campo Largo do Piauí	2	0	0	0	0	1	0	2	4	5	6	12	0	32
220220 Campo Maior	4	0	1	1	3	7	11	21	49	68	84	144	0	393
220225 Canavieira	1	0	0	0	0	1	0	2	5	4	4	8	0	25
220230 Canto do Buriti	4	0	0	0	2	4	6	9	15	14	37	41	0	132
220240 Capitão de Campos	1	0	0	0	0	4	2	6	2	20	13	27	0	75
220245 Capitão Gervásio Oliveira	0	1	0	0	1	0	2	3	5	2	4	7	0	25
220250 Caracol	1	0	0	0	1	2	2	4	5	10	10	14	0	49




Tabela 10 - Número de Óbitos por município de Residência, segundo faixa etária. Piauí, 2022*

Municípios	< 01a	01-04a	05-09a	10-14a	15-19a	20-29a	30-39a	40-49a	50-59a	60-69a	70-79a	80 e+	Ign	Total
220253 Caraúbas do Piauí	0	0	0	0	0	1	2	2	2	7	5	16	0	35
220255 Caridade do Piauí	2	0	1	0	0	1	1	6	4	4	4	7	0	30
220260 Castelo do Piauí	5	0	1	0	2	6	3	10	16	22	29	71	0	165
220265 Caxingó	2	0	1	0	0	1	0	2	1	2	6	4	0	19
220270 Cocal	5	2	0	2	3	6	6	9	17	22	39	72	0	183
220271 Cocal de Telha	1	0	0	0	0	0	2	0	4	3	8	18	0	36
220272 Cocal dos Alves	0	2	0	1	0	1	2	2	5	3	11	22	0	49
220273 Coivaras	1	0	0	1	0	0	2	2	2	4	4	12	0	28
220275 Colônia do Gurguéia	1	0	0	0	0	3	3	4	6	4	3	16	0	40
220277 Colônia do Piauí	0	0	0	0	0	2	1	6	4	11	14	16	0	54
220280 Conceição do Canindé	0	0	0	0	1	1	1	1	8	7	5	13	0	37
220285 Coronel José Dias	1	0	0	0	0	0	0	2	6	2	5	8	0	24
220290 Corrente	5	0	0	0	2	7	9	11	10	15	28	31	0	118
220300 Cristalândia do Piauí	2	0	0	0	0	3	0	1	2	6	2	8	0	24
220310 Cristino Castro	1	1	1	0	0	5	0	3	9	13	12	24	0	69
220320 Curimatá	4	1	0	0	1	4	3	5	5	11	9	29	0	72
220323 Currais	0	1	0	0	0	1	2	1	2	5	5	10	0	27
220327 Curral Novo do Piauí	1	0	0	0	0	2	1	0	3	1	2	3	0	13
220325 Curralinhos	1	0	0	0	0	0	2	1	2	4	3	15	0	28
220330 Demerval Lobão	1	0	0	0	0	3	7	6	10	7	30	38	0	102
220335 Dirceu Arcoverde	1	1	0	1	1	0	3	5	7	4	7	14	0	44
220340 Dom Expedito Lopes	1	0	0	0	0	2	2	3	3	6	12	22	0	51
220345 Dom Inocêncio	0	1	1	0	0	6	2	3	0	10	8	23	0	54
220342 Domingos Mourão	1	0	0	0	0	2	1	1	1	3	5	14	0	28
220350 Elesbão Veloso	6	1	0	0	1	1	5	6	7	18	21	44	0	110
220360 Eliseu Martins	0	0	0	0	0	0	0	3	3	5	4	10	0	25




Tabela 10 - Número de Óbitos por município de Residência, segundo faixa etária. Piauí, 2022*

Municípios	< 01a	01-04a	05-09a	10-14a	15-19a	20-29a	30-39a	40-49a	50-59a	60-69a	70-79a	80 e+	Ign	Total
220370 Esperantina	5	1	1	1	3	10	21	19	32	35	64	86	1	279
220375 Fartura do Piauí	0	0	0	0	0	0	2	0	3	4	7	11	0	27
220380 Flores do Piauí	0	0	0	0	0	2	1	4	5	4	4	11	0	31
220385 Floresta do Piauí	1	0	0	0	0	0	0	1	0	2	4	6	0	14
220390 Floriano	11	3	0	2	7	16	27	29	50	57	69	136	0	407
220400 Francinópolis	0	0	0	0	0	0	0	6	5	9	21	18	0	59
220410 Francisco Ayres	0	2	0	0	0	1	1	2	0	6	5	20	0	37
220415 Francisco Macedo	0	0	0	0	1	0	1	3	1	3	2	5	0	16
220420 Francisco Santos	2	0	0	0	1	3	8	6	8	11	14	13	0	66
220430 Fronteiras	1	0	0	0	0	5	3	13	10	7	14	26	1	80
220435 Geminiano	2	0	0	1	0	3	3	3	2	10	10	13	0	47
220440 Gilbués	1	0	0	0	0	3	2	4	1	10	12	24	0	57
220450 Guadalupe	3	1	0	0	0	1	7	5	3	9	16	23	0	68
220455 Guaribas	1	1	0	0	0	0	5	1	3	1	3	6	0	21
220460 Hugo Napoleão	1	0	0	0	1	0	0	3	2	3	14	8	0	32
220465 Ilha Grande	2	1	0	0	1	3	5	5	6	6	11	25	0	65
220470 Inhumas	4	0	0	0	1	3	4	7	12	9	26	46	0	112
220480 Ipiranga do Piauí	2	0	0	0	1	5	7	6	9	9	15	28	0	82
220490 Isaías Coelho	1	0	0	0	0	3	3	3	4	5	9	20	0	48
220500 Itainópolis	0	0	1	0	2	2	2	5	10	21	26	28	0	97
220510 Itaueira	3	0	0	1	1	0	5	3	9	8	18	33	0	81
220515 Jacobina do Piauí	0	0	0	0	2	2	2	3	2	5	9	13	0	38
220520 Jaicós	5	1	1	1	2	7	5	9	6	22	36	60	0	155
220525 Jardim do Mulato	0	0	0	0	0	0	1	0	2	7	5	11	0	26
220527 Jatobá do Piauí	1	0	0	0	0	0	1	2	0	6	11	13	0	34
220530 Jerumenha	1	0	0	1	0	0	0	2	6	6	6	11	0	33



Tabela 10 - Número de Óbitos por município de Residência, segundo faixa etária. Piauí, 2022*

Municípios	< 01a	01-04a	05-09a	10-14a	15-19a	20-29a	30-39a	40-49a	50-59a	60-69a	70-79a	80 e+	Ign	Total
220535 João Costa	0	0	0	0	0	0	0	2	3	6	3	7	0	21
220540 Joaquim Pires	2	0	0	0	0	2	3	3	3	12	18	34	0	77
220545 Joca Marques	1	1	0	0	0	2	0	0	0	6	5	14	0	29
220550 José de Freitas	16	3	0	1	2	9	11	16	25	53	48	106	1	291
220551 Juazeiro do Piauí	1	0	1	0	0	0	1	1	1	2	1	6	0	14
220552 Júlio Borges	2	0	0	0	0	0	1	2	1	5	6	10	0	27
220553 Jurema	2	0	0	0	0	2	0	2	3	2	10	9	0	30
220555 Lagoa Alegre	1	1	0	0	0	0	3	0	4	6	13	18	0	46
220557 Lagoa de São Francisco	0	0	0	0	0	1	2	1	4	6	10	13	0	37
220556 Lagoa do Barro do Piauí	0	1	0	0	0	3	2	1	5	6	8	12	0	38
220558 Lagoa do Piauí	0	0	0	0	0	1	1	1	4	4	6	10	0	27
220559 Lagoa do Sítio	2	1	0	0	0	1	3	1	3	5	9	14	0	39
220554 Lagoinha do Piauí	0	1	1	0	0	0	1	4	2	5	9	6	0	29
220560 Landri Sales	1	0	0	0	0	0	3	3	9	5	7	15	0	43
220570 Luís Correia	6	2	0	1	4	18	17	15	25	33	41	47	0	209
220580 Luzilândia	3	1	0	0	2	3	10	8	20	26	33	63	0	169
220585 Madeiro	0	0	1	1	0	2	2	3	5	0	2	21	0	37
220590 Manoel Emídio	0	0	0	0	0	1	4	1	1	2	6	14	0	29
220595 Marcolândia	3	0	0	0	2	1	5	10	5	4	5	5	0	40
220600 Marcos Parente	0	0	0	0	1	2	1	2	6	6	9	27	0	54
220605 Massapê do Piauí	0	0	0	0	0	0	2	3	7	2	13	15	0	42
220610 Matias Olímpio	2	0	1	0	0	1	3	4	8	6	19	21	0	65
220620 Miguel Alves	8	2	0	0	2	6	13	9	16	20	46	65	0	187
220630 Miguel Leão	0	0	0	0	0	0	1	1	1	1	4	6	0	14
220635 Milton Brandão	2	0	0	0	0	0	2	1	3	5	8	16	0	37
220640 Monsenhor Gil	0	0	0	0	0	1	4	4	5	12	15	27	0	68




Tabela 10 - Número de Óbitos por município de Residência, segundo faixa etária. Piauí, 2022*

Municípios	< 01a	01-04a	05-09a	10-14a	15-19a	20-29a	30-39a	40-49a	50-59a	60-69a	70-79a	80 e+	Ign	Total
220650 Monsenhor Hipólito	1	0	2	0	1	2	2	0	4	13	14	25	0	64
220660 Monte Alegre do Piauí	0	0	0	0	0	0	3	2	7	6	9	17	0	44
220665 Morro Cabeça no Tempo	1	0	0	0	0	0	2	1	2	1	6	13	0	26
220667 Morro do Chapéu do Piauí	0	0	0	0	0	2	2	1	4	6	15	10	0	40
220669 Murici dos Portelas	0	0	0	0	0	0	1	1	6	5	5	14	0	32
220670 Nazaré do Piauí	1	1	0	0	0	3	4	4	7	4	6	24	0	54
220672 Nazaria	0	0	2	4	2	2	3	5	11	7	14	24	0	74
220675 Nossa Senhora de Nazaré	0	1	0	0	0	2	2	2	3	5	10	11	0	36
220680 Nossa Senhora dos Remédios	2	0	0	0	0	1	2	2	3	5	7	22	1	45
220795 Nova Santa Rita	1	0	0	0	1	0	0	0	1	5	4	10	0	22
220690 Novo Oriente do Piauí	1	0	0	0	1	1	2	2	3	12	17	25	0	64
220695 Novo Santo Antônio	2	0	0	0	0	2	0	0	0	6	5	5	0	20
220700 Oeiras	6	0	0	1	3	8	14	29	26	41	53	99	0	280
220710 Olho D'Água do Piauí	0	0	0	0	0	1	0	1	3	3	7	5	0	20
220720 Padre Marcos	2	0	0	0	0	1	6	8	4	4	11	22	0	58
220730 Paes Landim	0	0	0	0	0	0	2	6	3	8	4	10	0	33
220735 Pajeú do Piauí	0	0	0	0	0	1	0	0	0	0	2	5	0	8
220740 Palmeira do Piauí	2	0	0	0	0	1	1	2	4	4	6	11	0	31
220750 Palmeirais	2	0	0	0	3	1	1	5	4	15	9	40	0	80
220755 Paquetá	0	0	0	0	0	1	2	0	5	3	6	11	0	28
220760 Parnaguá	0	1	0	1	0	3	1	7	0	2	7	22	0	44
220770 Parnaíba	34	8	4	2	14	44	49	72	120	146	217	365	0	1.075
220775 Passagem Franca do Piauí	1	0	0	0	0	0	0	2	4	5	6	6	0	24
220777 Patos do Piauí	0	0	0	0	0	3	2	1	4	8	6	16	0	40
220779 Pau D'Arco do Piauí	0	1	1	0	0	0	1	2	3	1	7	9	0	25
220780 Paulistana	7	0	0	1	0	6	6	7	21	22	27	48	0	145




Tabela 10 - Número de Óbitos por município de Residência, segundo faixa etária. Piauí, 2022*

Municípios	< 01a	01-04a	05-09a	10-14a	15-19a	20-29a	30-39a	40-49a	50-59a	60-69a	70-79a	80 e+	Ign	Total
220785 Pavussu	0	0	0	0	0	3	0	1	2	7	5	14	0	32
220790 Pedro II	8	0	0	1	3	9	9	16	28	41	57	122	0	294
220793 Pedro Laurentino	1	0	0	0	0	1	0	1	0	4	2	5	0	14
220800 Picos	10	3	0	1	1	22	20	39	57	95	148	218	0	614
220810 Pimenteiras	4	0	0	0	0	1	2	1	3	12	12	23	0	58
220820 Pio IX	5	1	0	0	1	4	6	12	7	13	18	40	0	107
220830 Piracuruca	4	0	1	1	7	9	6	13	21	20	40	62	0	184
220840 Piripiri	10	2	1	1	7	16	35	36	51	75	96	194	0	524
220850 Porto	2	0	0	0	0	5	4	5	8	8	15	17	0	64
220855 Porto Alegre do Piauí	2	0	0	0	0	1	2	3	3	1	0	1	0	13
220860 Prata do Piauí	0	0	0	1	0	0	1	1	2	1	4	12	0	22
220865 Queimada Nova	1	0	0	1	0	2	1	5	4	4	11	16	0	45
220870 Redenção do Gurguéia	2	0	0	0	0	3	2	3	2	5	4	16	0	37
220880 Regeneração	0	0	0	1	0	7	6	3	11	20	30	38	0	116
220885 Riacho Frio	0	0	0	0	0	0	1	1	2	5	4	11	0	24
220887 Ribeira do Piauí	0	0	0	0	0	0	1	2	1	1	4	8	0	17
220890 Ribeiro Gonçalves	1	0	0	1	1	1	2	6	5	10	7	14	0	48
220900 Rio Grande do Piauí	4	0	0	0	0	0	2	2	6	7	16	13	0	50
220910 Santa Cruz do Piauí	1	0	0	0	0	1	0	4	3	4	6	4	0	23
220915 Santa Cruz dos Milagres	0	0	1	0	0	1	2	2	1	3	2	8	0	20
220920 Santa Filomena	0	0	0	0	2	2	4	9	3	3	8	8	0	39
220930 Santa Luz	1	0	0	0	1	2	2	1	1	7	7	12	0	34
220937 Santa Rosa do Piauí	1	1	0	0	0	1	1	1	7	9	10	19	0	50
220935 Santana do Piauí	1	0	0	0	0	0	1	0	1	4	7	9	0	23
220940 Santo Antônio de Lisboa	1	1	0	0	2	1	2	5	7	9	6	18	0	52
220945 Santo Antônio dos Milagres	1	0	0	0	0	0	1	1	1	2	2	2	0	10




Tabela 10 - Número de Óbitos por município de Residência, segundo faixa etária. Piauí, 2022*

Municípios	< 01a	01-04a	05-09a	10-14a	15-19a	20-29a	30-39a	40-49a	50-59a	60-69a	70-79a	80 e+	Ign	Total
220950 Santo Inácio do Piauí	1	0	0	0	1	0	1	2	4	5	8	8	0	30
220955 São Braz do Piauí	0	0	0	0	1	1	1	1	12	8	4	17	0	45
220960 São Félix do Piauí	1	0	0	0	0	0	0	1	5	3	5	9	0	24
220965 São Francisco de Assis do Piauí	2	0	0	0	0	1	0	1	5	5	5	9	0	28
220970 São Francisco do Piauí	1	0	0	0	1	3	1	8	5	9	12	20	0	60
220975 São Gonçalo do Gurguéia	3	0	0	0	0	0	1	0	1	4	1	1	0	11
220980 São Gonçalo do Piauí	1	2	0	0	0	1	2	2	2	4	7	8	0	29
220985 São João da Canabrava	0	0	0	0	0	1	2	3	2	5	6	20	0	39
220987 São João da Fronteira	0	0	0	0	0	0	0	1	5	4	9	7	0	26
220990 São João da Serra	0	2	0	2	0	0	6	5	4	6	9	19	0	53
220995 São João da Varjota	0	0	0	0	1	1	2	3	4	7	9	16	0	43
220997 São João do Arraial	3	1	1	1	1	0	7	5	4	12	10	24	0	69
221000 São João do Piauí	6	1	0	1	0	5	5	3	15	16	23	27	0	102
221005 São José do Divino	0	0	0	0	1	0	2	3	5	2	7	11	0	31
221010 São José do Peixe	0	1	0	0	1	0	1	1	2	3	7	9	0	25
221020 São José do Piauí	3	0	1	0	0	1	1	5	5	9	13	26	0	64
221030 São Julião	0	0	0	0	0	1	1	2	6	6	15	24	0	55
221035 São Lourenço do Piauí	2	0	0	0	0	0	0	2	2	4	8	13	0	31
221037 São Luis do Piauí	2	0	0	0	0	1	3	3	2	5	5	7	0	28
221038 São Miguel da Baixa Grande	0	0	0	0	0	1	0	2	2	3	5	8	0	21
221039 São Miguel do Fidalgo	0	0	1	0	0	1	1	0	3	1	5	6	0	18
221040 São Miguel do Tapuio	2	0	0	0	3	6	3	5	7	11	31	45	1	114
221050 São Pedro do Piauí	1	0	1	1	0	2	6	7	10	17	27	46	0	118
221060 São Raimundo Nonato	6	3	0	1	7	2	14	16	26	29	28	74	1	207
221062 Sebastião Barros	0	0	0	0	0	0	2	0	1	6	1	2	0	12
221063 Sebastião Leal	0	0	0	2	1	1	1	2	4	3	5	14	0	33




Tabela 10 - Número de Óbitos por município de Residência, segundo faixa etária. Piauí, 2022*

Municípios	< 01a	01-04a	05-09a	10-14a	15-19a	20-29a	30-39a	40-49a	50-59a	60-69a	70-79a	80 e+	Ign	Total
221065 Sigefredo Pacheco	1	0	0	0	0	3	2	2	6	16	14	18	0	62
221070 Simões	4	0	0	0	2	2	3	7	7	16	14	36	0	91
221080 Simplício Mendes	0	0	0	0	0	1	8	6	8	14	16	28	0	81
221090 Socorro do Piauí	1	0	0	0	0	2	1	4	3	4	6	13	0	34
221093 Sussuapara	1	1	0	0	1	1	8	8	11	9	11	18	0	69
221095 Tamboril do Piauí	0	0	0	0	1	0	1	1	1	1	1	4	0	10
221097 Tanque do Piauí	1	0	0	0	0	0	0	2	1	1	4	9	0	18
221100 Teresina	163	24	18	18	67	271	289	414	588	880	1.139	1.668	6	5.545
221110 União	15	0	0	2	4	19	22	24	24	47	65	111	0	333
221120 Uruçuí	5	1	1	1	3	5	14	15	14	16	32	47	0	154
221130 Valença do Piauí	4	1	0	0	1	6	7	13	14	22	47	89	1	205
221135 Várzea Branca	2	0	0	0	0	2	2	3	1	5	6	14	0	35
221140 Várzea Grande	0	0	0	0	1	0	0	1	5	2	8	13	0	30
221150 Vera Mendes	0	0	0	0	0	0	2	1	2	4	4	9	0	22
221160 Vila Nova do Piauí	0	0	0	0	0	1	1	1	4	2	8	8	0	25
221170 Wall Ferraz	0	0	0	0	1	0	2	2	5	1	4	15	0	30
220000 Município ignorado - PI	0	0	0	0	0	0	1	0	1	2	6	1	19	30
Total	585	105	53	78	230	823	1.075	1.496	2.196	3.147	4.413	7.406	34	21.641

Fonte: SESAPI/Coord. Análise/SIM

(*) Arquivo gerado em 26/12/2022. Dados até

Dados até Novembro/2022



Referências

Brasil. Secretaria de Vigilância em Saúde Ministério da Saúde. Departamento de Análise Epidemiológica e Vigilância de Doenças não Transmissíveis. Disponível em: <https://svs.aids.gov.br/daent/>. Acessado em 02 de Janeiro, 2023

SESAPI. Secretaria de Estado da Saúde do Piauí. Sistema de Informação sobre Mortalidade (SIM). Coordenação de análise, Divulgação de Situação e Tendência em Saúde, 2022. Acessado em 26 de Dezembro de 2022.